




Γεωγραφικό Σύστημα Πληροφοριών ArcGIS (ArcView – ArcInfo – ArcGIS Server)

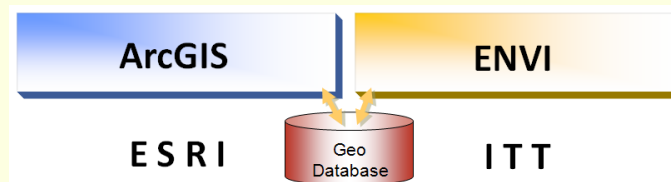
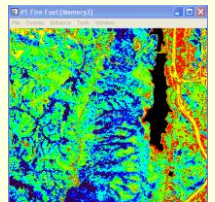
σε συνεργασία με το λογισμικό τηλεπισκόπησης

 **ENVI**



Εφαρμογές
Γεωγραφικών
Συστημάτων
Πληροφοριών
ArcGIS
&
**Remote
Sensing**

- Εφαρμογές στη γεωργία
- Δασικές πυρκαγιές
- Αποκατάσταση περιβάλλοντος
- Εκτίμηση φυσικών καταστροφών (π.χ πλημμυρών, σεισμών κ.λ.π)
- Εκτίμηση ασθενειών των καλλιεργειών
- Εκτίμηση παραγωγής σοδειάς
- Χαρτογράφηση αστικού ιστού, οδικού δικτύου



για περισσότερες πληροφορίες:

MDS Marathon Data Systems

www.marathondata.gr e-mail: marathon@otenet.gr

Λεωφ. Κηφισίας 38 – 151 25 Παράδεισος Αμαρουσίου – Αθήνα

Τηλ: 210 6198866, 210 6198761 – Fax: 210 6198825

www.esri.com www.ittvis.com/ENVI

